

LE PARCOURS DE GRANDE RANDONNÉE

DE NGAZIDJA



LA GRANDE RANDONNÉE

LE PARCOURS

NYOUMBADJOU - LAC SALÉ

DESCRIPTION :

Une randonnée panoramique du Sud au Nord de la Grande Comore.

DISTANCE : 73 km

DURÉE : 5 jours

DÉNIVELÉ : Δ 2678 m - ∇ 3196 m



LA GRANDE RANDONNÉE

JOUR 1

NYOUMBADJOU - CONVALESCENCE

DIFFICILE

DISTANCE : 11,8 km

DÉNIVELÉ : Δ 1492 m / ∇ 235 m

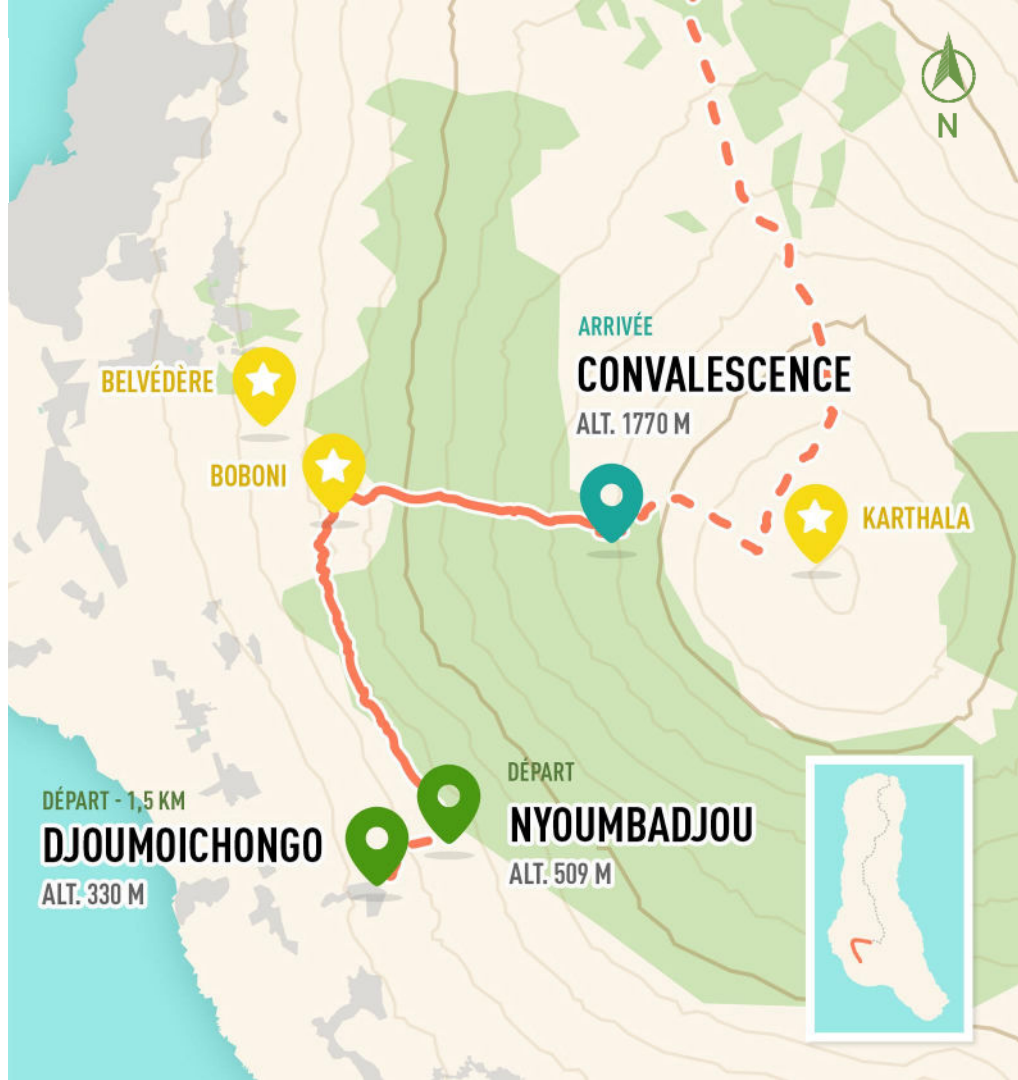


DESCRIPTIF :


Boboni

Franchissement de lits de rivières profonds

Bivouac à Convalence



DÉPART DE NYOUMBADJOU



3D DU PARCOURS

JOUR 1












Boboni

Convalescence

Nyoumbadjou

Djoumoichongo

Légende

-  Accès / Routes & Pistes
-  Accès / Sentiers
-  Arrivée
-  Bivouac / Nuits
-  Départ
-  Parcours Grande Randonnée / Global
-  Parcours Grande Randonnée / Jour
-  Points d'intérêts
-  Points d'intérêts / Historique
-  Points d'intérêts / Naturel
-  Points d'intérêts / Point de vue

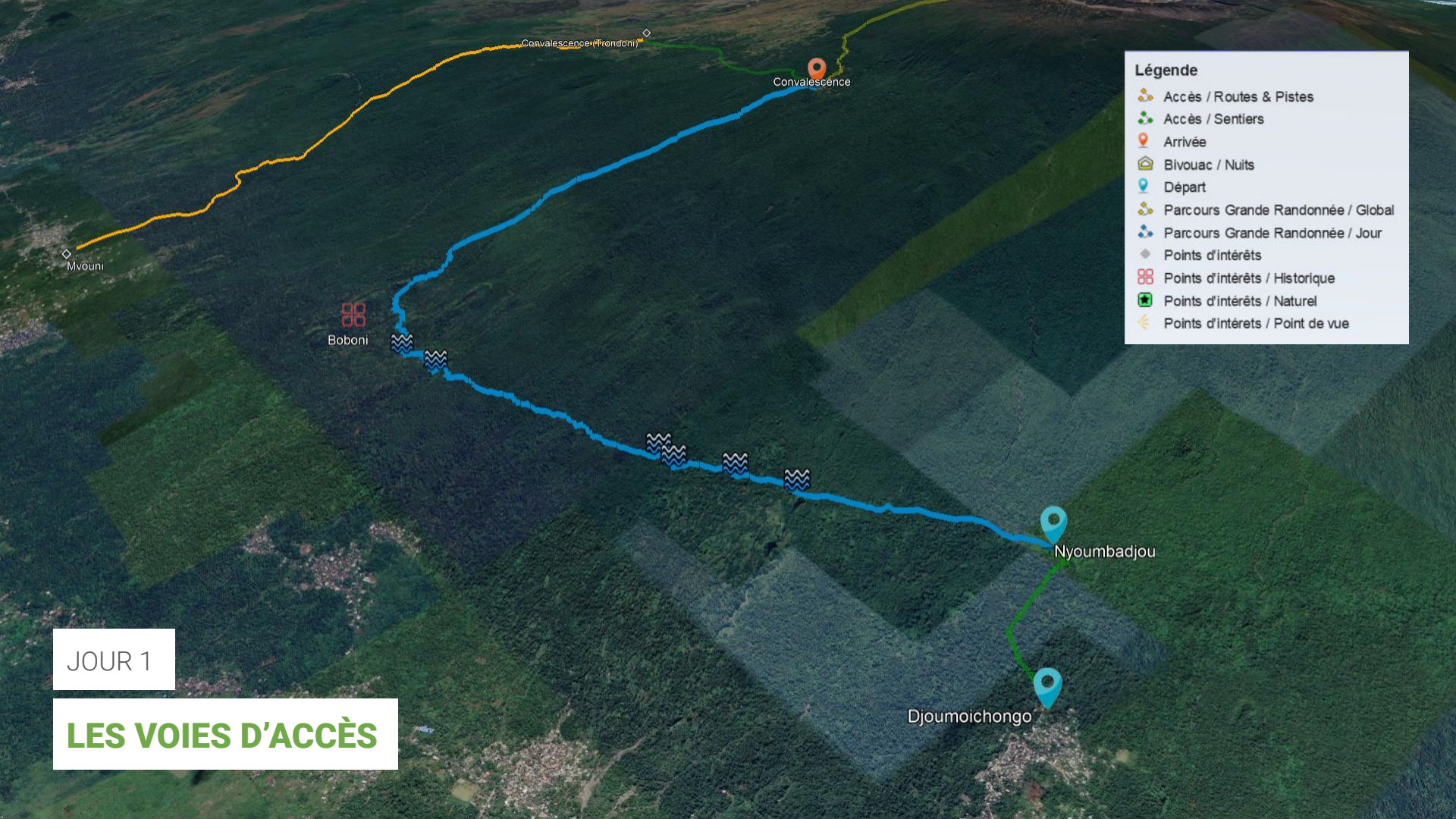


FORÊT ET FRANCHISSEMENTS












DE RIVIÈRES



ARRIVÉE À CONVALESCENCE



Légende

-  Accès / Routes & Pistes
-  Accès / Sentiers
-  Arrivée
-  Bivouac / Nuits
-  Départ
-  Parcours Grande Randonnée / Global
-  Parcours Grande Randonnée / Jour
-  Points d'intérêts
-  Points d'intérêts / Historique
-  Points d'intérêts / Naturel
-  Points d'intérêts / Point de vue

JOUR 1

LES VOIES D'ACCÈS

Mvouni

Boboni

Convaléscence

Convaléscence (Frandoni)

Nyoumbadjou

Djoumoichongo

LA GRANDE RANDONNÉE

JOUR 2

CONVALESCENCE - RUINES DE LA FERME

AU MOULIN

DIFFICILE

DISTANCE : 20 km

DÉNIVELÉ : Δ 616 m / ∇ 1492 m



DESSCRIPTIF :

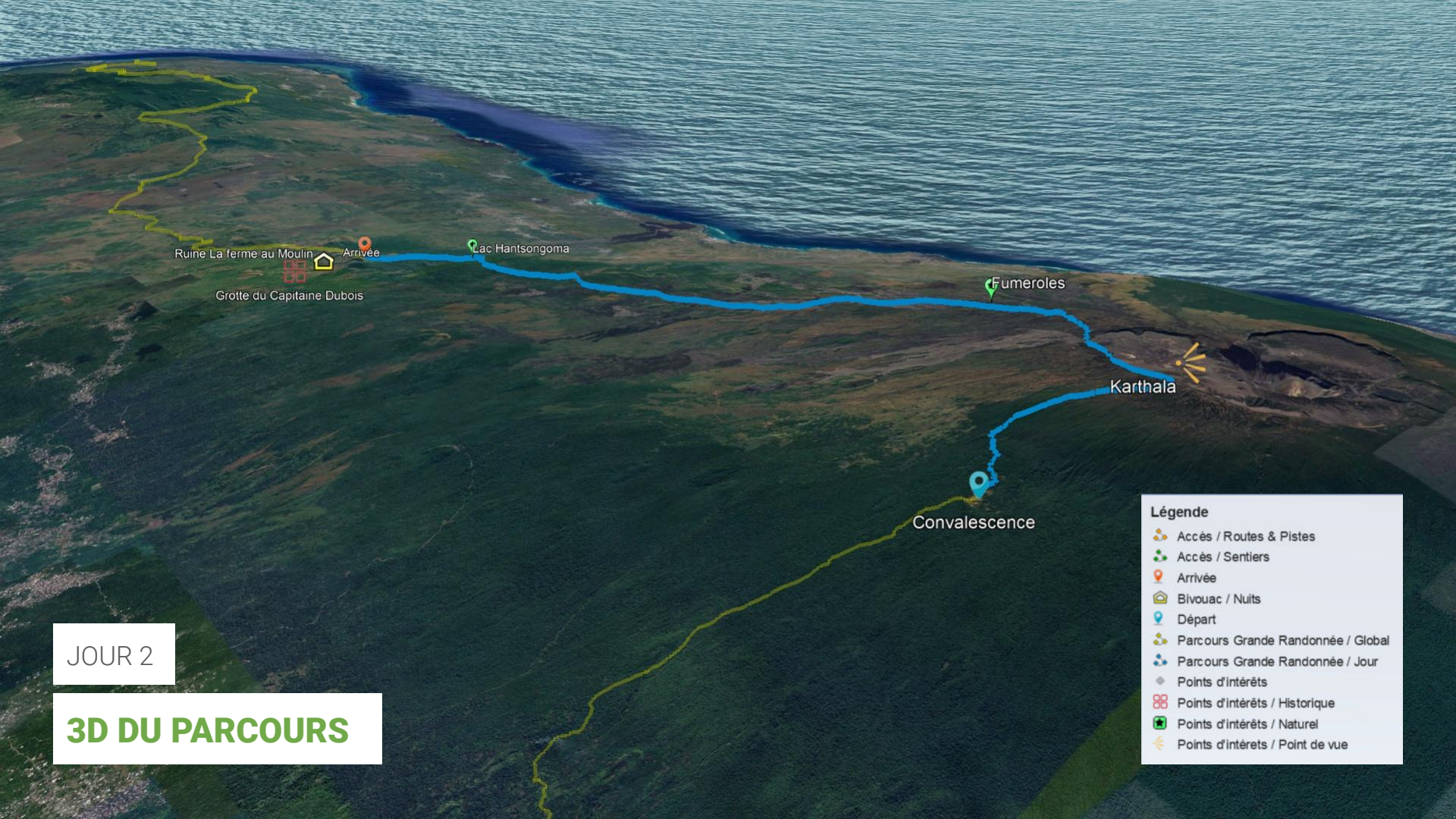
Sommet du Karthala

Grandes coulées de lave

Forêt

Bivouac aux ruines de la ferme du moulin





Ruine La ferme au Moulin
Grotte du Capitaine Dubois

Arrivée

Lac Hantsongoma

Fumeroles

Karthala

Convalescence

JOUR 2

3D DU PARCOURS

Légende

- 📍 Accès / Routes & Pistes
- 🌿 Accès / Sentiers
- 📍 Arrivée
- 🏠 Bivouac / Nuits
- 📍 Départ
- 🌍 Parcours Grande Randonnée / Global
- 📍 Parcours Grande Randonnée / Jour
- 📍 Points d'intérêts
- 🏰 Points d'intérêts / Historique
- 🌿 Points d'intérêts / Naturel
- ☀️ Points d'intérêts / Point de vue

MONTÉE AU KARTHALA

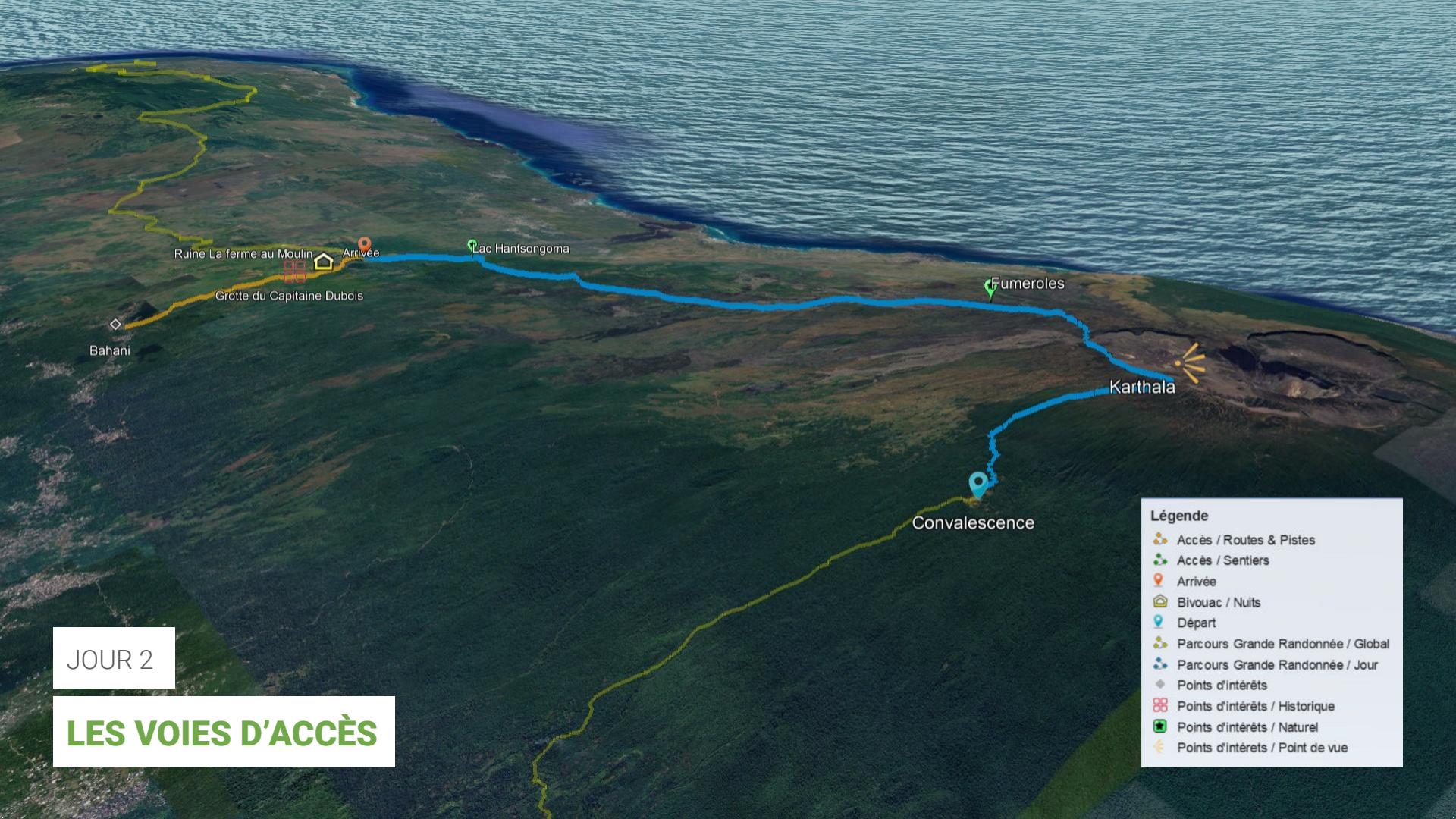


KARTHALA



DESCENTE DU KARTHALA VERS LE NORD
















JOUR 2

LES VOIES D'ACCÈS

Légende

-  Accès / Routes & Pistes
-  Accès / Sentiers
-  Arrivée
-  Bivouac / Nuits
-  Départ
-  Parcours Grande Randonnée / Global
-  Parcours Grande Randonnée / Jour
-  Points d'intérêts
-  Points d'intérêts / Historique
-  Points d'intérêts / Naturel
-  Points d'intérêts / Point de vue

Ruine La ferme au Moulin



Arrivée

Grotte du Capitaine Dubois

Bahani

Lac Hantsongoma

Fumeroles

Karthala

Convalescence

LA GRANDE RANDONNÉE

JOUR 3

RUINES DE LA FERME AU MOULIN -

DIBOINI

FACILE

DISTANCE : 13 km

DÉNIVELÉ : Δ 173 m / ∇ 622 m

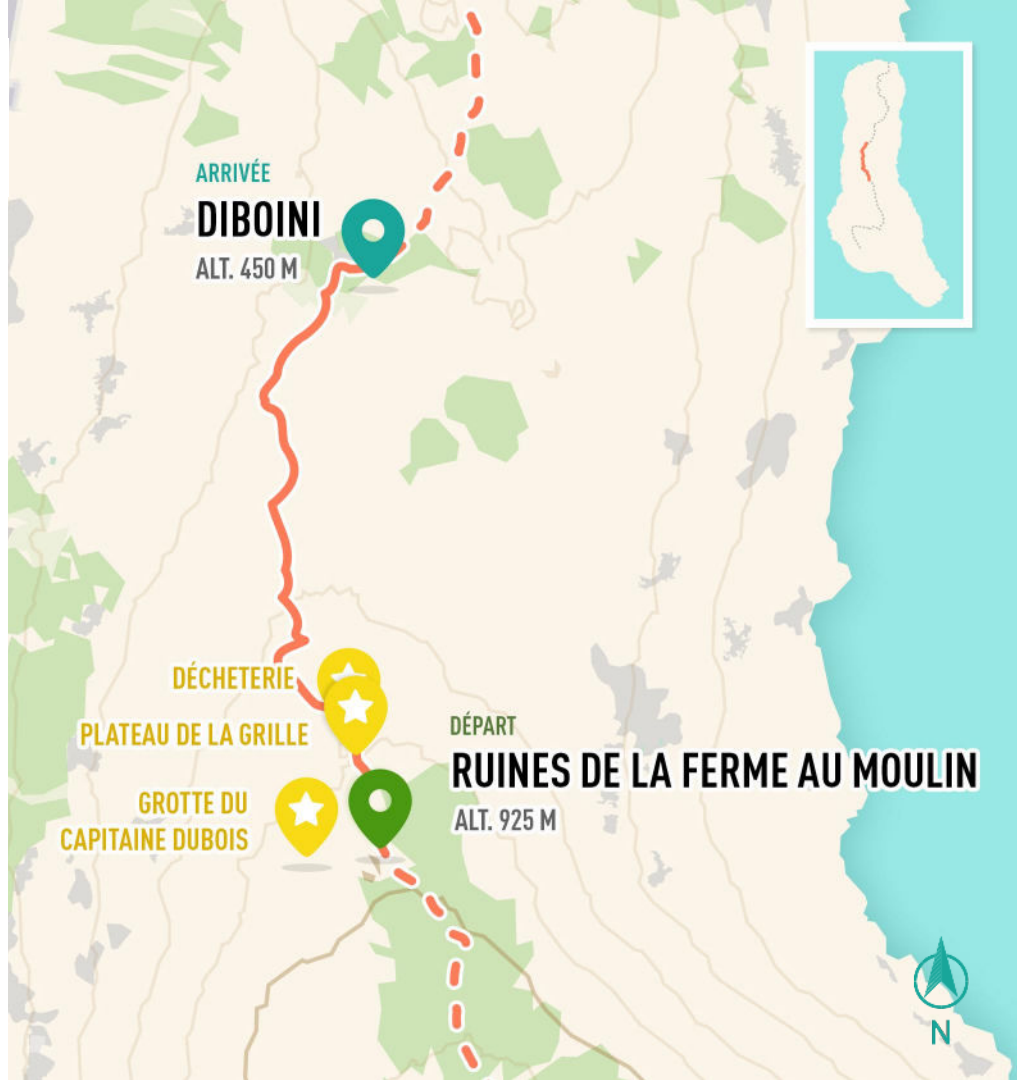


DESSCRIPTIF :

Lac Hantsongoma

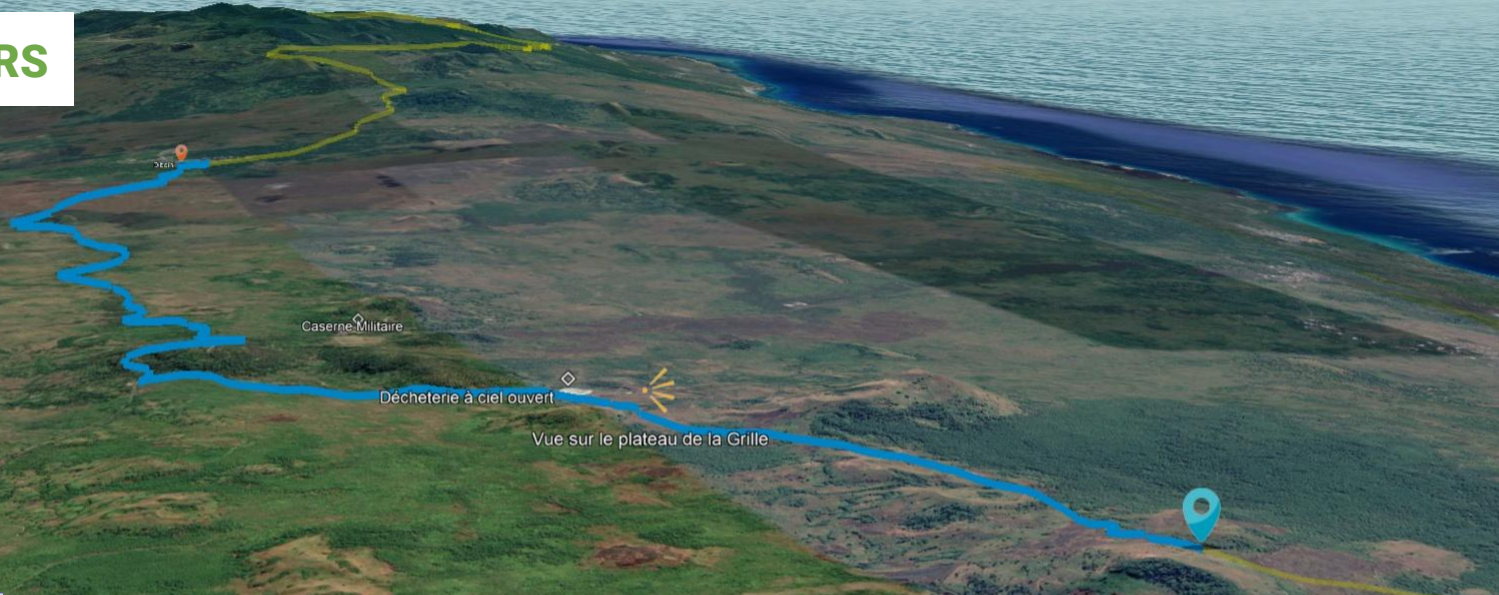
Rencontre avec les communautés

Nuitée chez l'habitant à Diboini











3D DU PARCOURS

JOUR 3



Légende

-  Accès / Routes & Pistes
-  Accès / Sentiers
-  Arrivée
-  Bivouac / Nuits
-  Départ
-  Parcours Grande Randonnée / Global
-  Parcours Grande Randonnée / Jour
-  Points d'intérêts
-  Points d'intérêts / Historique
-  Points d'intérêts / Naturel
-  Points d'intérêts / Point de vue

LE PLATEAU DE DIBOINI



LA GRANDE RANDONNÉE

JOUR 4

DIBOINI - DIMADJOU

FACILE

DISTANCE : 14,3 km

DÉNIVELÉ : Δ 489 m / ∇ 305 m



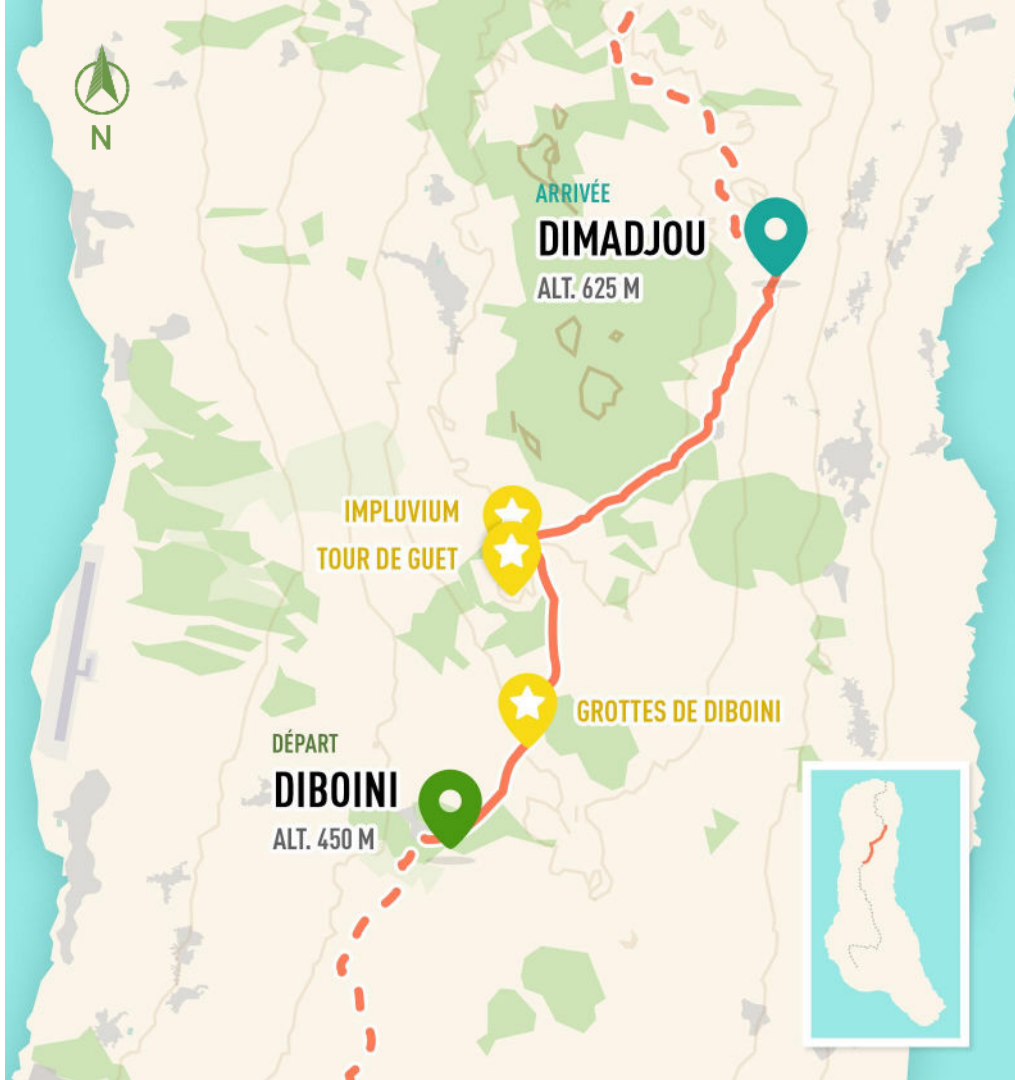
DESSCRIPTIF :

Grottes de Diboini

Impluvium

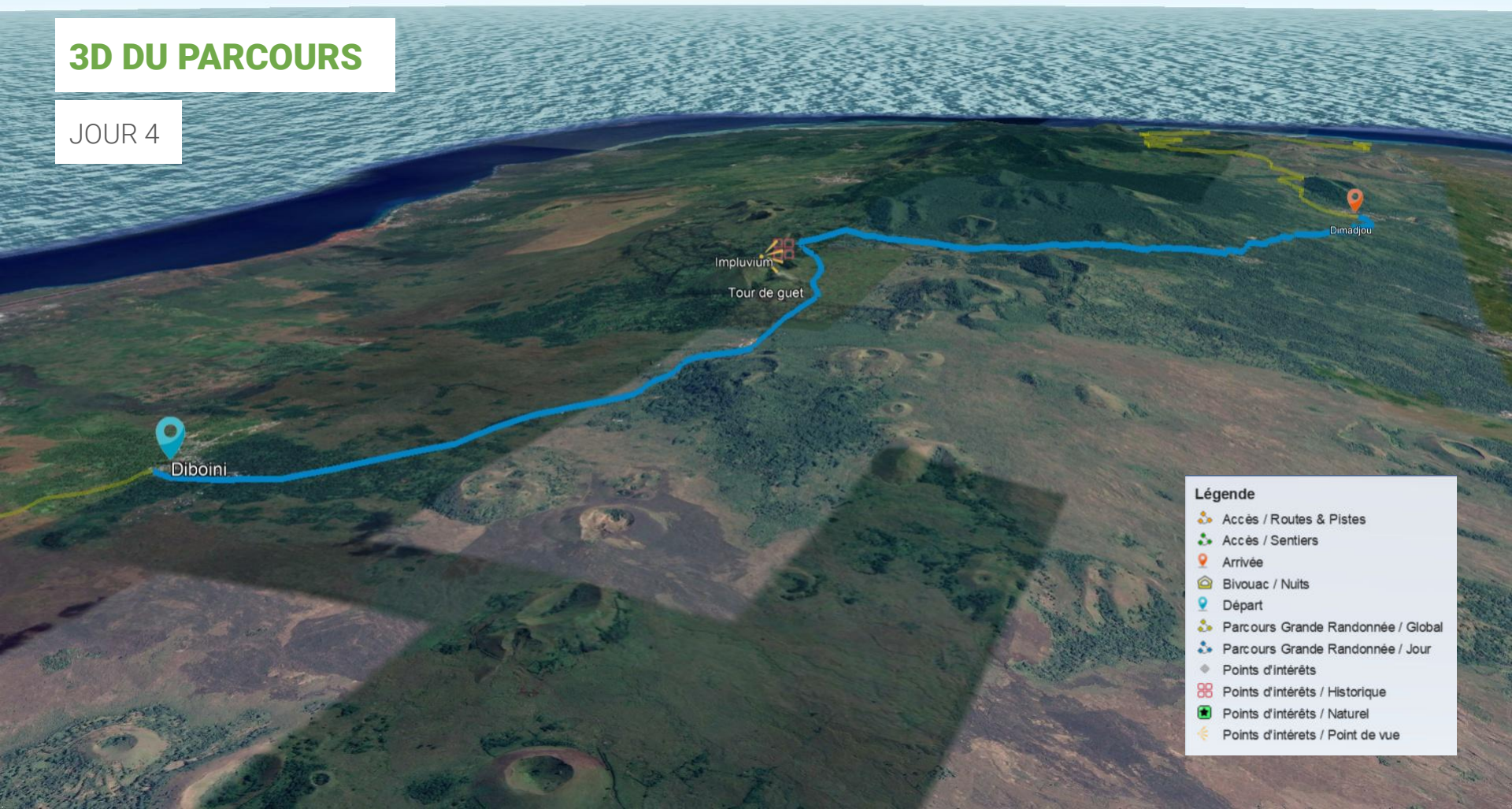
Tour de guet

Nuitée chez l'habitant à Dimadjou














3D DU PARCOURS

JOUR 4



Légende

-  Accès / Routes & Pistes
-  Accès / Sentiers
-  Arrivée
-  Bivouac / Nuits
-  Départ
-  Parcours Grande Randonnée / Global
-  Parcours Grande Randonnée / Jour
-  Points d'intérêts
-  Points d'intérêts / Historique
-  Points d'intérêts / Naturel
-  Points d'intérêts / Point de vue

VERS LE MASSIF DE LA GRILLE





ARRIVÉE À DIMADJOU

LA GRANDE RANDONNÉE

JOUR 5

DIMADJOU - LAC SALÉ

FACILE

DISTANCE : 16,9 km

DÉNIVELÉ : Δ 336 m / ∇ 922 m



DESCRIPTIF :

Vue sur la côte Nord

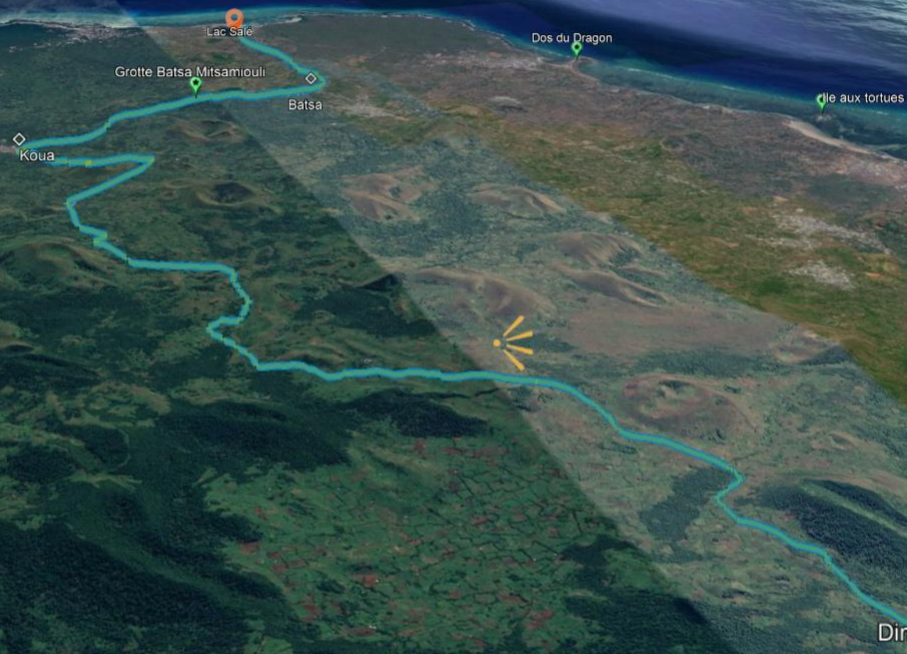
Découverte de l'agriculture

Rencontre avec les communautés



3D DU PARCOURS

JOUR 5



Légende

- 📍 Accès / Routes & Pistes
- 🌿 Accès / Sentiers
- 📍 Arrivée
- 🏠 Bivouac / Nuits
- 📍 Départ
- 🌍 Parcours Grande Randonnée / Global
- 🌍 Parcours Grande Randonnée / Jour
- 📍 Points d'intérêts
- 🏛️ Points d'intérêts / Historique
- 🌿 Points d'intérêts / Naturel
- 👁️ Points d'intérêts / Point de vue



CHEMINS DU NORD DE L'ÎLE



NORD DE L'ÎLE

An aerial photograph showing a large, dark, oval-shaped salt lake in the foreground. The lake is surrounded by a steep, forested cliff. In the background, the ocean is visible, with a small, sandy beach and a lagoon area. The sky is blue with some light clouds. The text "ARRIVÉE AU LAC SALÉ" is overlaid in the bottom left corner.

ARRIVÉE AU LAC SALÉ